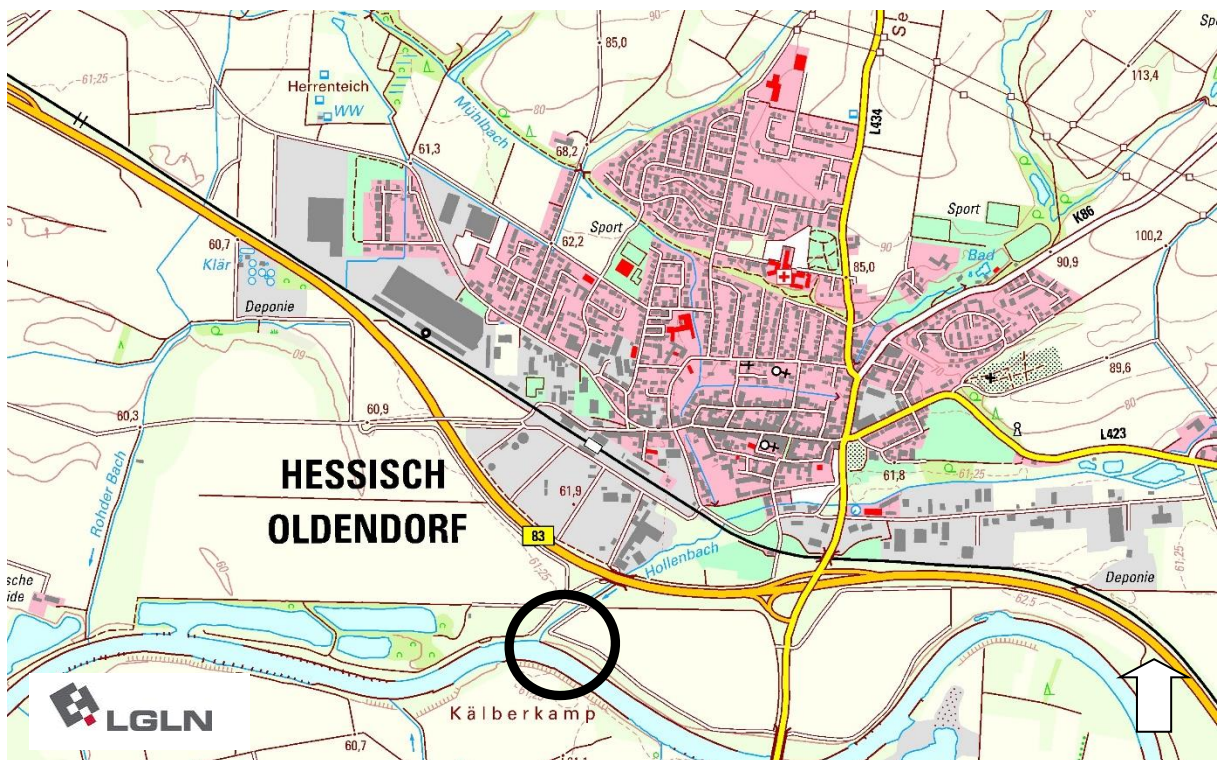


# Stadt Hessisch Oldendorf

## 10. Änderung des Flächennutzungsplans Hessisch Oldendorf Nr. 3 „Weserniederung“

Zeichnerische Darstellung

VORENTWURF 08-2019

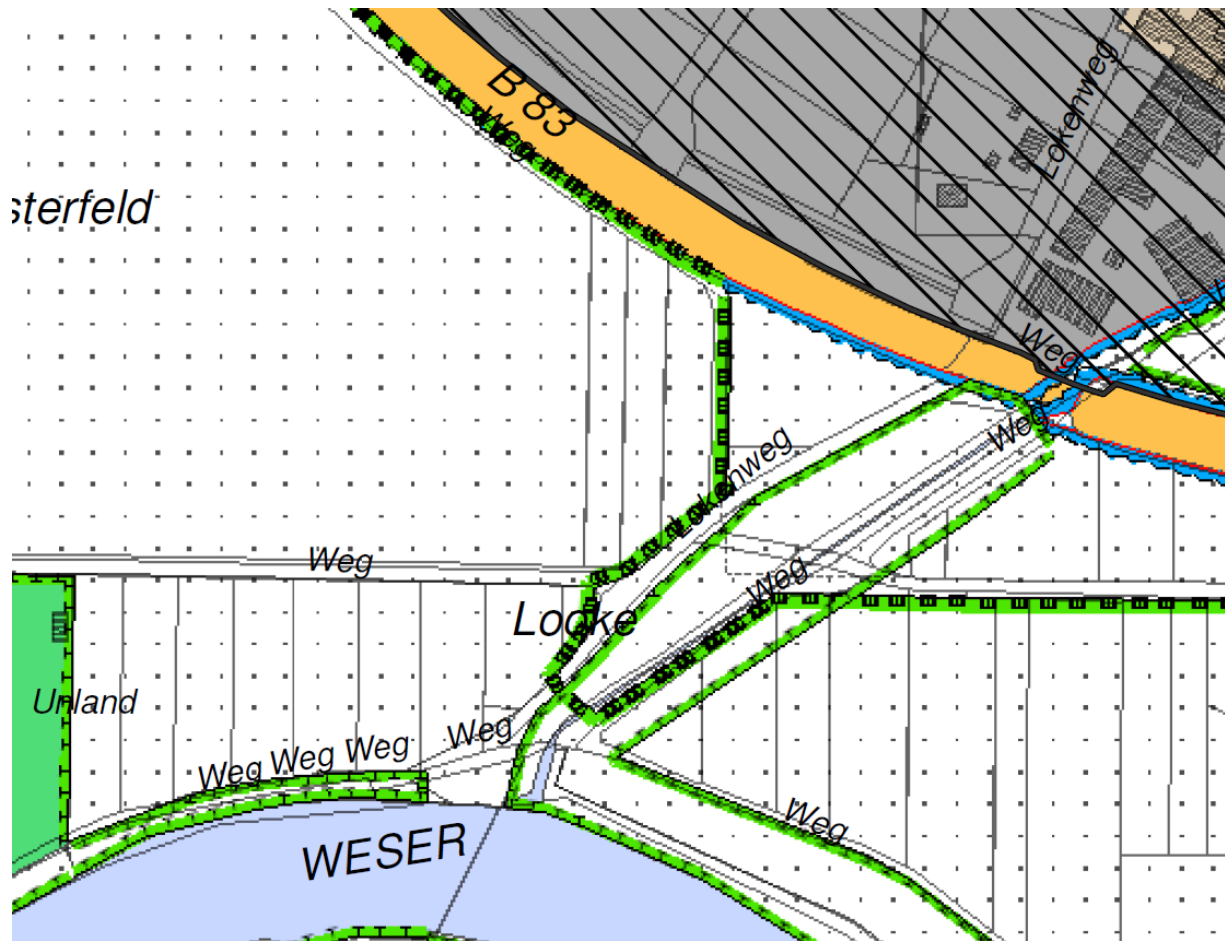


Übersichtsplan

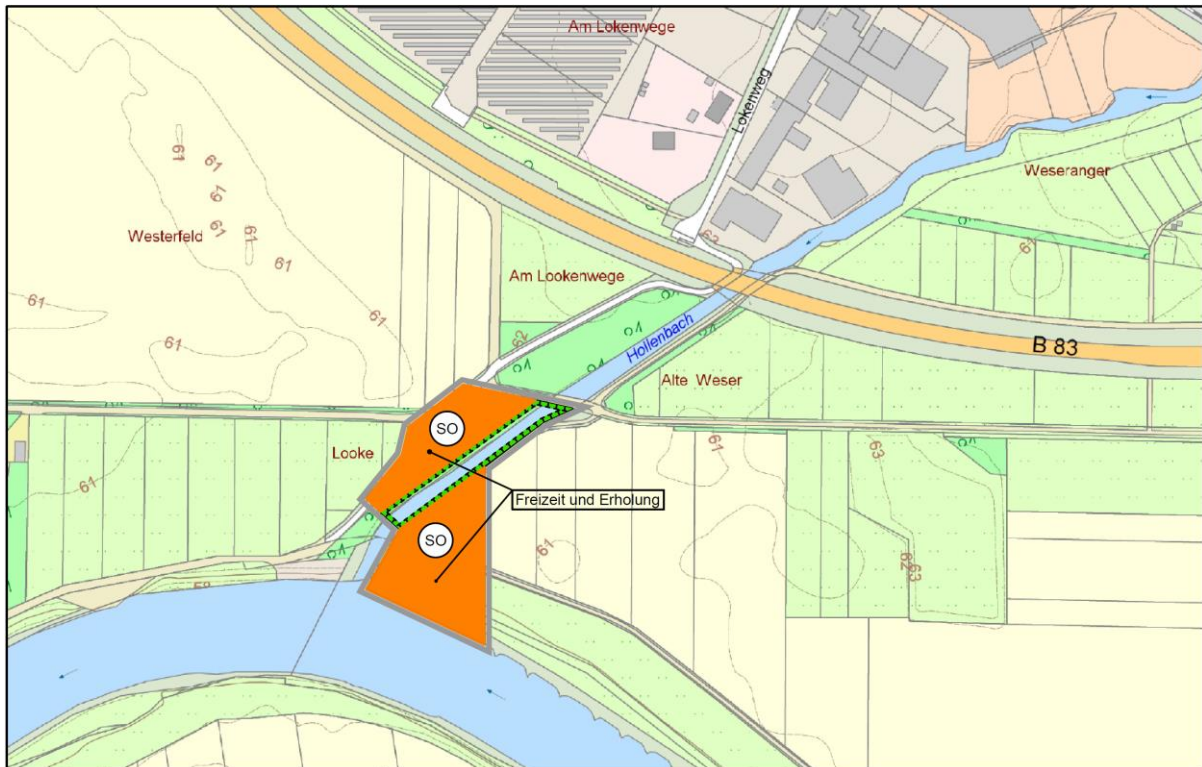


PLANUNGSBÜRO  
FLASPÖHLER

PETER FLASPÖHLER  
DIPL.-ING.  
ARCHITEKT & STADTPLANER  
FALKENWEG 16  
31840 HESSISCH OLDENDORF  
FON: 0 (49) 51 52 - 96 24 66  
peter.flaspoeehler@t-online.de  
www.peter-flaspoeehler.de



**Bisher wirksame Flächennutzungsplandarstellung der Stadt Hessisch Oldendorf**  
M. 1:5.000 im Original



Plangrundlage:  
 Herausgeber Katasteramt Hameln



Amtliche Karte (AK5)

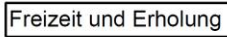
Maßstab 1 : 5000

Erstellt am: 25.04.2019

Planzeichenerklärung



Sonstiges Sondergebiet (§ 11 BauNVO)



Zweckbestimmung: Freizeit und Erholung



Flächen für Maßnahmen zum Schutz, zur Pflege und zur Entwicklung von Natur und Landschaft (§ 5 Abs. 2 Nr. 10 BauNVO)



Geltungsbereich der Flächennutzungsplanänderung

**Geänderte Flächennutzungsplandarstellung der Stadt Hessisch Oldendorf**

M. 1:5.000 im Original